角田滑空場　場周コース
RWY14の場合
E 江尻
排水機場
D 丸い緑屋
根の建物
C 青橋
B 小学校
青い水
道橋
A 赤橋
F 携帯
ｱﾝﾃﾅ塔
①「坂津田」
T字交差点
②沢の端
③水門
④緑屋根の建
物(農業館)
⑤大きい方の
ビニールハウス
⑥朝取り野
菜店
角田市立北角田中
ホーチキ宮城工場
宮城東根郵便局
北郷小
横倉
同済病院
桜郵便局
諏訪神社
阿武隈川
画像 ©2018 Google

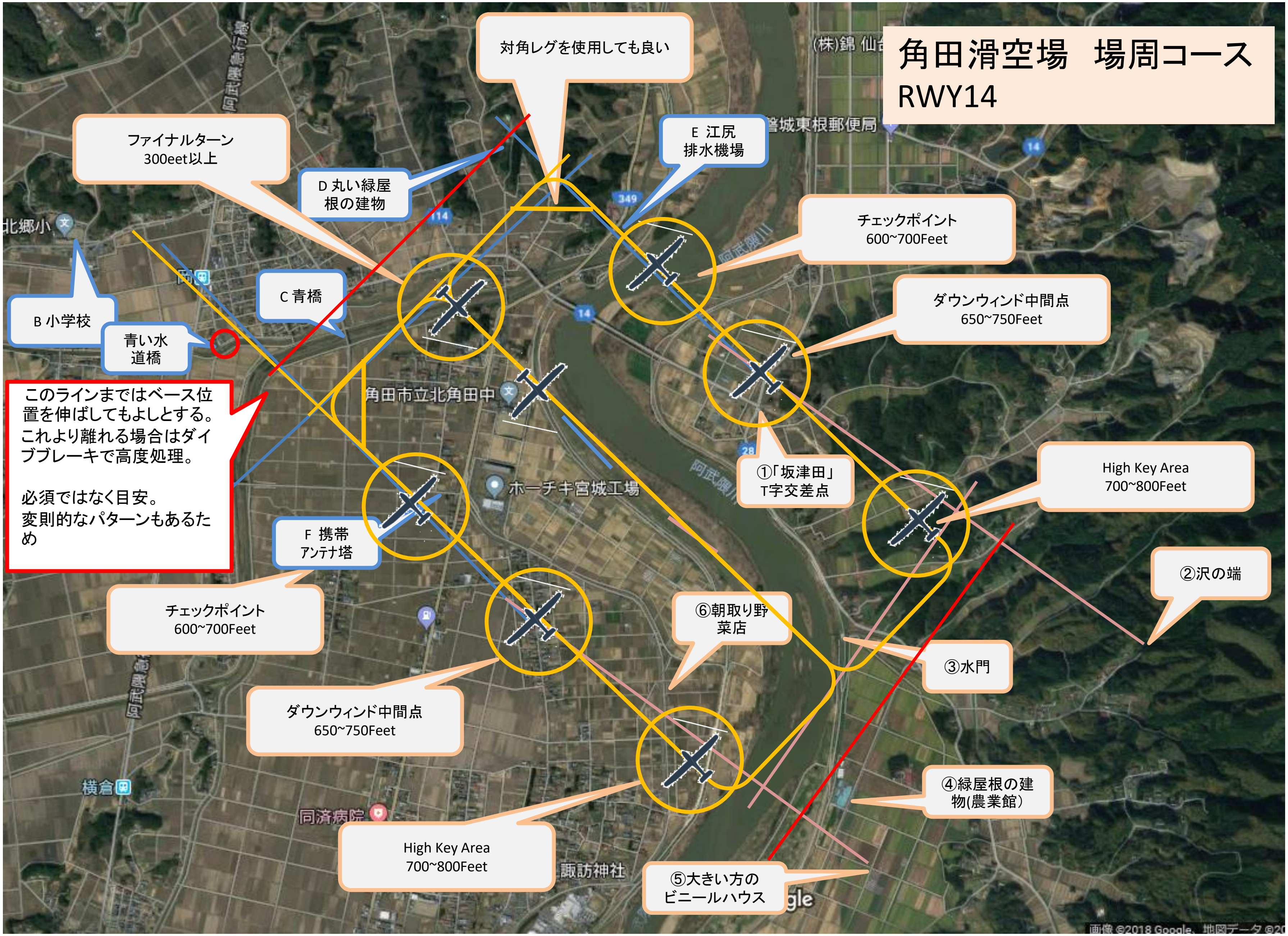
角田滑空場　場周コース
RWY14
対角レグを使用しても良い
ファイナルターン
300eet以上
D 丸い緑屋
根の建物
E 江尻
排水機場
チェックポイント
600~700Feet
ダウンウィンド中間点
650~750Feet
High Key Area
700~800Feet
C 青橋
B 小学校
青い水
道橋
このラインまではベース位置を伸ばしてもよしとする。これより離れる場合はダイブブレーキで高度処理。
必須ではなく目安。
変則的なパターンもあるため
①「坂津田」
T字交差点
②沢の端
③水門
④緑屋根の建
物(農業館)
⑤大きい方の
ビニールハウス
⑥朝取り野
菜店
F 携帯
アンテナ塔
チェックポイント
600~700Feet
ダウンウィンド中間点
650~750Feet
High Key Area
700~800Feet
角田市立北角田中
ホーチキ宮城工場
同済病院
諏訪神社
横倉
北郷小
画像 ©2018 Google、地図データ ©20

角田滑空場　場周コース
RWY32
D 丸い緑屋根の建物
E 江尻排水機場
B 小学校
青い水道橋
C 青橋
A 赤橋
F 携帯アンテナ塔
①「坂津田」T字交差点
②沢の端
③水門
④緑屋根の建物(農業館)
⑤大きい方のビニールハウス
⑥朝取り野菜店
角田市立北角田中
ホーチキ宮城工場
磐城東根郵便局
同済病院
桜郵便局
諏訪神社
横倉
阿武隈川
画像 ©2018 Google、地図データ ©20

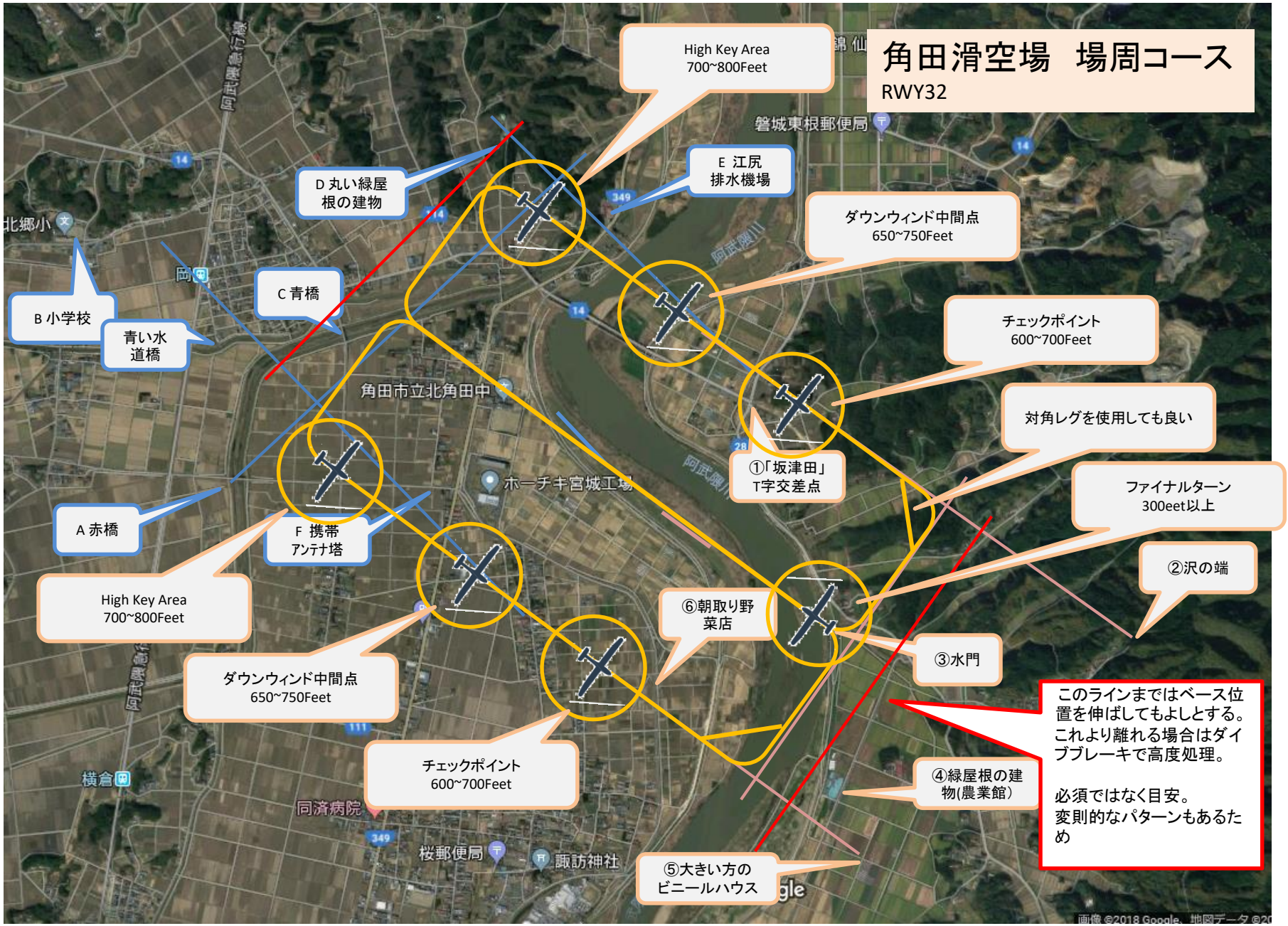

角田滑空場　場周コース
RWY32
High Key Area
700~800Feet
E 江尻
排水機場
D 丸い緑屋
根の建物
ダウンウィンド中間点
650~750Feet
C 青橋
B 小学校
青い水
道橋
チェックポイント
600~700Feet
対角レグを使用しても良い
①「坂津田」
T字交差点
ファイナルターン
300eet以上
A 赤橋
F 携帯
アンテナ塔
②沢の端
High Key Area
700~800Feet
⑥朝取り野
菜店
③水門
ダウンウィンド中間点
650~750Feet
このラインまではベース位置を伸ばしてもよしとする。これより離れる場合はダイブブレーキで高度処理。
必須ではなく目安。
変則的なパターンもあるため
チェックポイント
600~700Feet
④緑屋根の建物(農業館)
⑤大きい方の
ビニールハウス
磐城東根郵便局
北郷小
角田市立北角田中
ホーチキ宮城工場
横倉
同済病院
桜郵便局
諏訪神社

場周飛行での最少速度

Type	ダウンウィンド、ベース	ファイナル
ASK13	85km/h	90km/h
ASK21, Twin3	95km/h, 52Knot	100km/h, 55Knot
B4, H205	90km/h	90km/h
Discus	100km/h	100km/h
LS4	100km/h	100km/h
SF28A(ENG RUN) ※動力機用場周パターンを飛行する場合	110km/h	100km/h
SF28A(ENG STOP)	90km/h	90km/h
Ventus2cM		

同時進入となった際の優先順位について

- 場周で先行する機体がロング、後ろの機体がノーマル
- ベースでヘッドオン、経路が異なる場合、ベースが滑走路に近い機体がロング、遠い機体がノーマル
- ベースでヘッドオン、同経路の場合は、高い機体がロング、低い機体がノーマル
- ベースでヘッドオン、同経路、同高度の場合、ファイナルで右旋回する機体がロング、左旋回する機体がノーマル（要検討）

機長判断とフライトサービス

基本的に機長判断を優先する

- フライトサービスは着陸順位について指示を行う。しかし、機長判断を優先とする。
- 同時進入となる場合でフライトサービスからの指示がない場合、場周飛行中の機体同士で無線連絡をし、優先順を決める。
- フライトサービスが指示を行う前に機体同士で無線連絡を行い、着陸順位を決めるのはOK。

RW14 RH
Down Wind

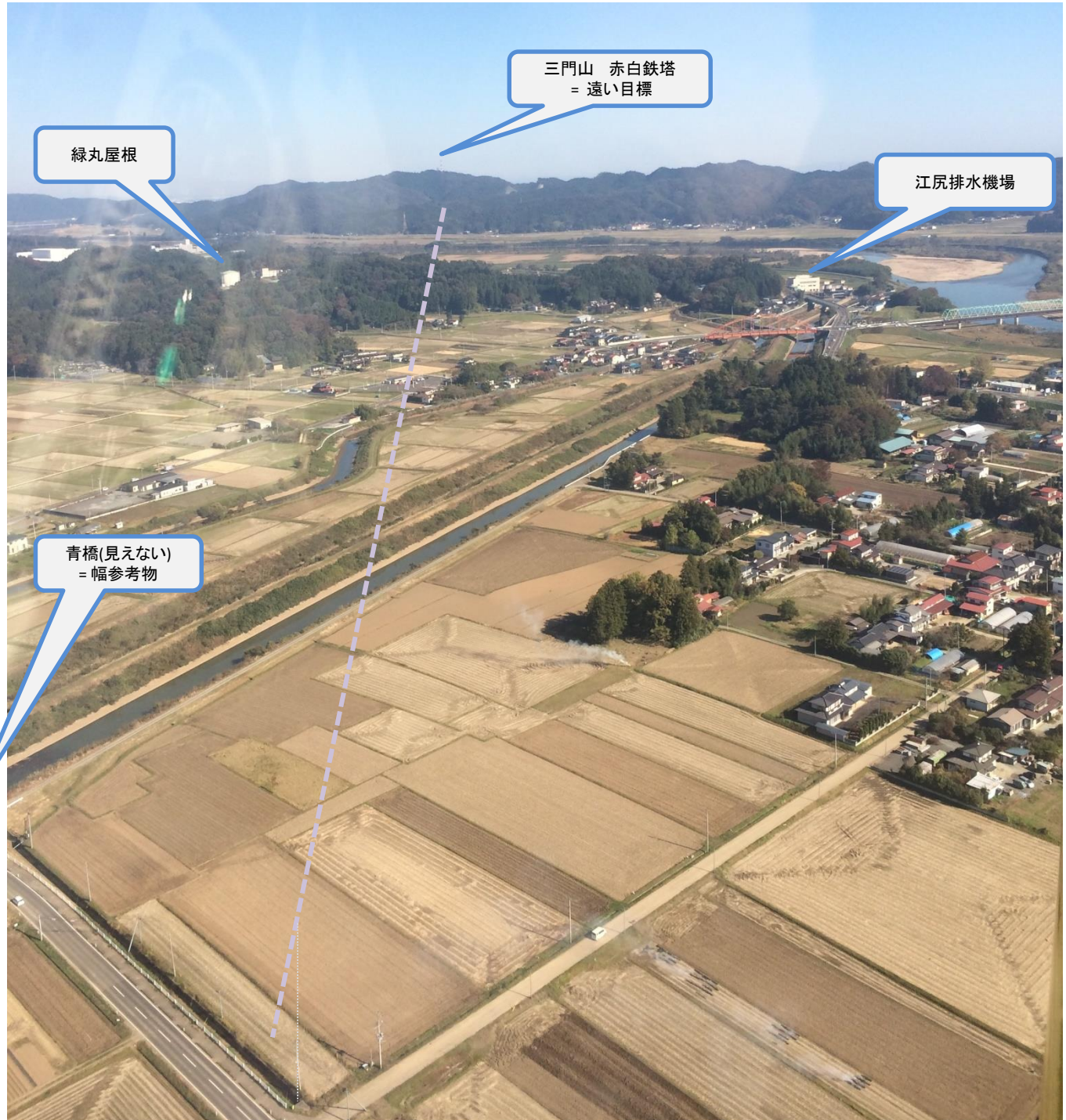

RW14 RH
Base Line

RW14 LH
Down Wind

RW14 LH Base Line
(Ref.)

RW32 LH Down Wind

RW32 RH Down Wind

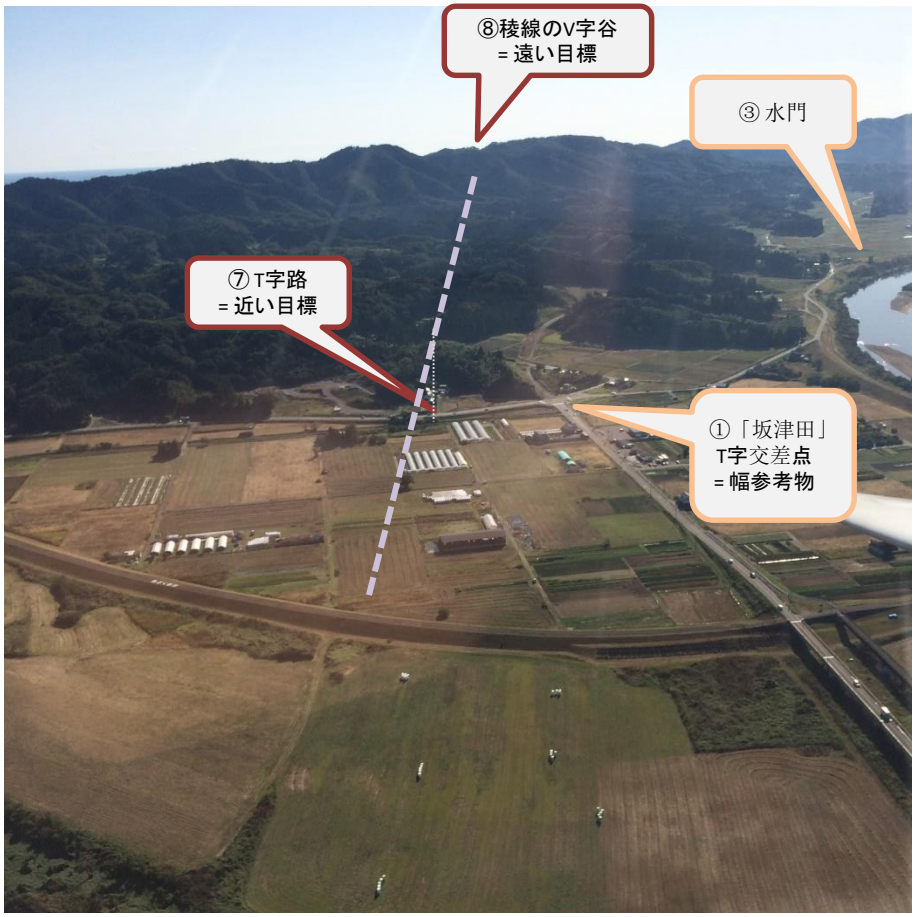

RW32 RH
Base Line

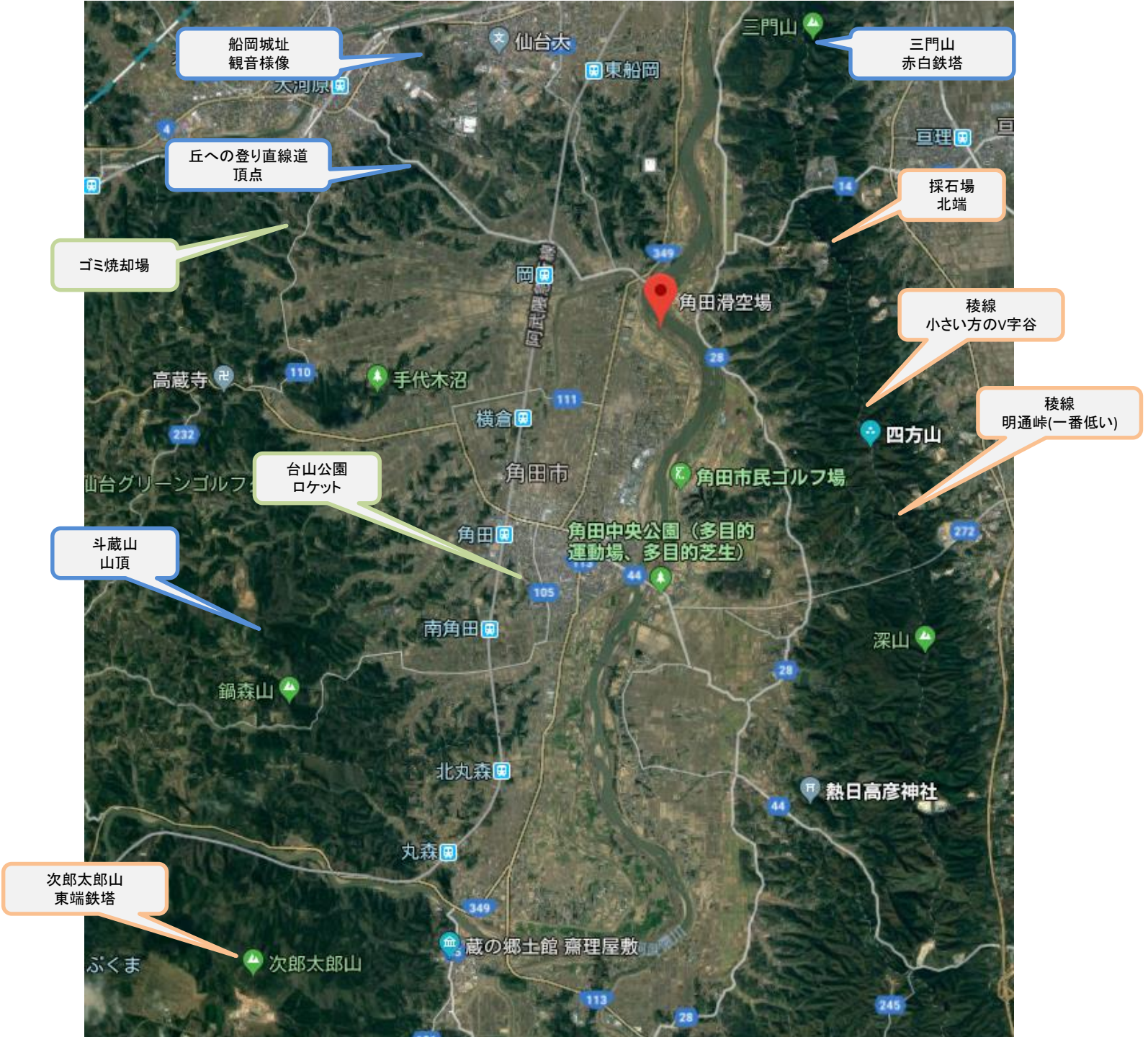
船岡城址
観音様像
三門山
赤白鉄塔
丘への登り直線道
頂点
採石場
北端
ゴミ焼却場
稜線
小さい方のV字谷
稜線
明通峠(一番低い)
台山公園
ロケット
斗蔵山
山頂
次郎太郎山
東端鉄塔
仙台大
東船岡
三門山
巨理
角田滑空場
高蔵寺
手代木沼
横倉
四方山
角田市
角田市民ゴルフ場
角田
角田中央公園（多目的
運動場、多目的芝生）
南角田
深山
鍋森山
北丸森
熱日高彦神社
丸森
蔵の郷土館 齋理屋敷
次郎太郎山